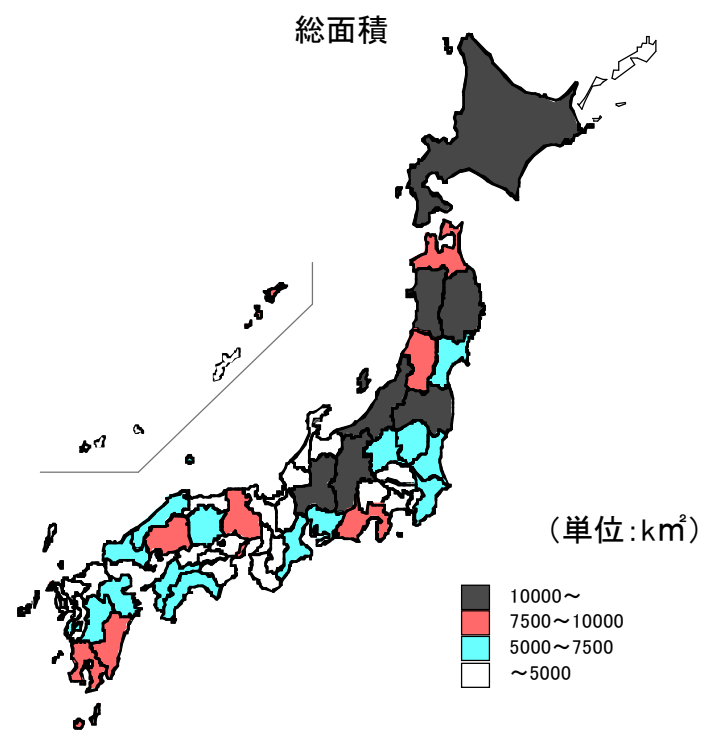


1 総面積

(全国)

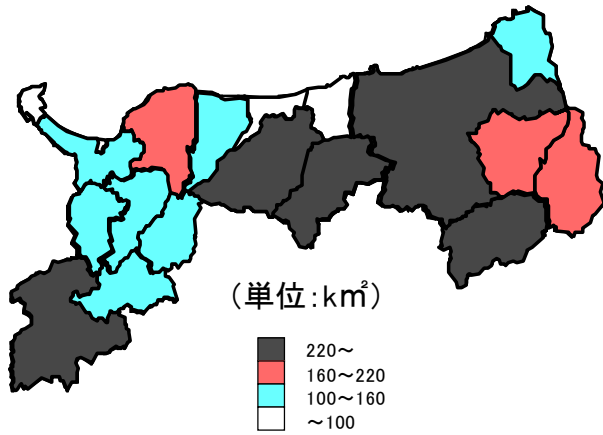
都道府県	順位	数 値	総面積																																
全 国	—	377,950.10																																	
北海道	1	83,456.87																																	
岩手県	2	15,278.89																																	
福島県	3	13,782.76																																	
長野県	4	●13,562.23																																	
新潟県	5	●12,583.81																																	
秋田県	6	11,636.25																																	
岐阜県	7	●10,621.17																																	
青森県	8	9,644.54																																	
山形県	9	●9,323.46																																	
鹿児島県	10	●9,188.78																																	
広島県	11	8,479.58																																	
兵庫県	12	8,396.13																																	
静岡県	13	●7,780.42																																	
宮崎県	14	●7,735.99																																	
熊本県	15	●7,404.73																																	
宮城県	16	●7,285.76																																	
岡山県	17	●7,113.21																																	
高知県	18	7,105.16																																	
島根県	19	6,707.95																																	
栃木県	20	6,408.28																																	
群馬県	21	6,362.33																																	
大分県	22	●6,339.71																																	
山口県	23	6,113.95																																	
茨城県	24	6,095.72																																	
三重県	25	●5,777.27																																	
愛媛県	26	5,678.18																																	
愛知県	27	●5,165.04																																	
千葉県	28	●5,156.60																																	
福岡県	29	●4,977.24																																	
和歌山県	30	4,726.29																																	
京都府	31	4,613.21																																	
山梨県	32	●4,465.37																																	
富山県	33	●4,247.61																																	
福井県	34	4,189.83																																	
石川県	35	4,185.66																																	
徳島県	36	4,146.67																																	
長崎県	37	4,105.33																																	
滋賀県	38	●4,017.36																																	
埼玉県	39	●3,798.08																																	
奈良県	40	3,691.09																																	
鳥取県	41	3,507.28																																	
佐賀県	42	2,439.65																																	
神奈川県	43	2,415.86																																	
沖縄県	44	2,276.15																																	
東京都	45	●2,187.65																																	
大阪府	46	1,898.47																																	
香川県	47	●1,876.53																																	
単 位	—	km ²	<table border="1"> <thead> <tr> <th>関 連 指 標</th> <th>単 位</th> <th>全 国</th> <th>鳥 取 県</th> <th>順 位</th> </tr> </thead> <tbody> <tr> <td>評価総地積(課税対象土地)平成22年1月1日 総務省「固定資産の価格等の概要調書(土地)」</td> <td>km²</td> <td>162,447.09</td> <td>1,353.84</td> <td>41</td> </tr> <tr> <td>評価総地積割合(課税対象土地) 資料:「評価総地積」と同じ</td> <td>%</td> <td>43.0</td> <td>38.6</td> <td>36</td> </tr> <tr> <td>評価総地積割合(田) 資料:「評価総地積」と同じ</td> <td>%</td> <td>16.1</td> <td>18.7</td> <td>17</td> </tr> <tr> <td>評価総地積割合(畑) 資料:「評価総地積」と同じ</td> <td>%</td> <td>14.8</td> <td>11.2</td> <td>21</td> </tr> <tr> <td>評価総地積割合(宅地) 資料:「評価総地積」と同じ</td> <td>%</td> <td>10.2</td> <td>8.1</td> <td>32</td> </tr> </tbody> </table>			関 連 指 標	単 位	全 国	鳥 取 県	順 位	評価総地積(課税対象土地)平成22年1月1日 総務省「固定資産の価格等の概要調書(土地)」	km ²	162,447.09	1,353.84	41	評価総地積割合(課税対象土地) 資料:「評価総地積」と同じ	%	43.0	38.6	36	評価総地積割合(田) 資料:「評価総地積」と同じ	%	16.1	18.7	17	評価総地積割合(畑) 資料:「評価総地積」と同じ	%	14.8	11.2	21	評価総地積割合(宅地) 資料:「評価総地積」と同じ	%	10.2	8.1	32
関 連 指 標	単 位	全 国	鳥 取 県	順 位																															
評価総地積(課税対象土地)平成22年1月1日 総務省「固定資産の価格等の概要調書(土地)」	km ²	162,447.09	1,353.84	41																															
評価総地積割合(課税対象土地) 資料:「評価総地積」と同じ	%	43.0	38.6	36																															
評価総地積割合(田) 資料:「評価総地積」と同じ	%	16.1	18.7	17																															
評価総地積割合(畑) 資料:「評価総地積」と同じ	%	14.8	11.2	21																															
評価総地積割合(宅地) 資料:「評価総地積」と同じ	%	10.2	8.1	32																															

◎調査時点：平成22年10月1日

◎資料出所：国土交通省国土地理院「全国都道府県市区町村別面積調」
注：●印は、一部境界未定のため国土交通省国土地理院の参考値。

総面積
(鳥取県)

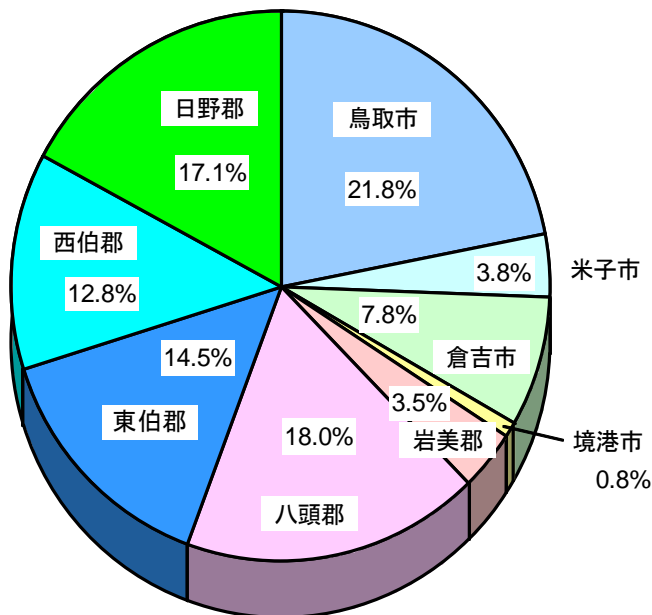
総面積



総面積

市町村	順位	数値
県計	—	3,507.28
市計	—	1,198.81
鳥取市	1	765.66
米子市	12	132.21
倉吉市	3	272.15
境港市	18	28.79
郡計	—	2,308.47
岩美町	14	122.38
若桜町	7	199.31
智頭町	5	224.61
八頭町	6	206.71
三朝町	4	233.46
湯梨浜町	16	77.95
琴浦町	9	● 139.92
北栄町	17	57.15
日吉津村	19	4.16
大山町	8	● 189.79
南部町	15	114.03
伯耆町	10	139.45
日南町	2	340.87
日野町	11	134.02
江府町	13	124.66
単位	—	km ²

市郡別面積割合



◎調査時点：平成22年10月1日

◎資料出所：国土交通省国土地理院「全国都道府県市区町村別面積調」
注：●印は、一部境界未定のため国土交通省国土地理院の参考値。