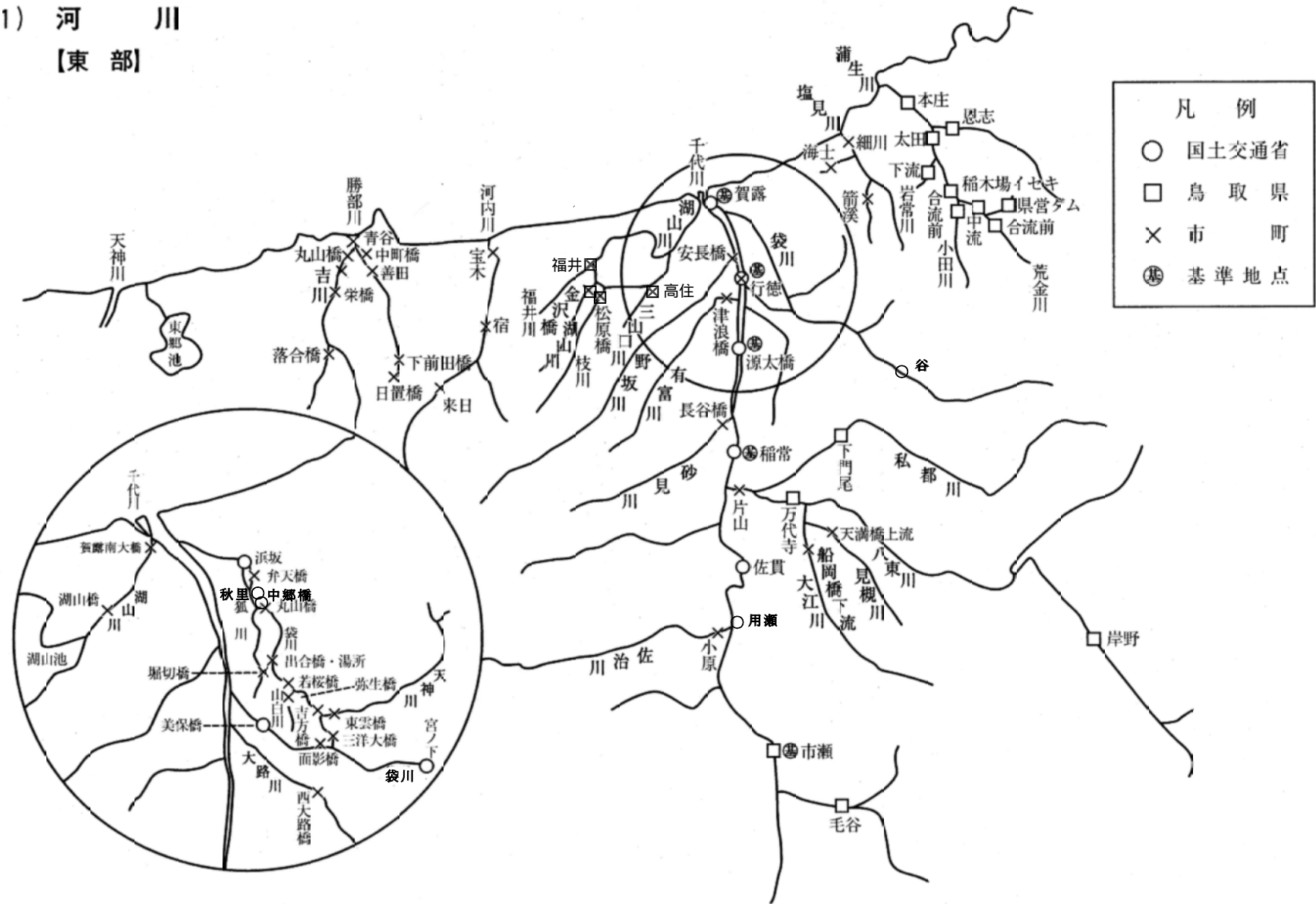
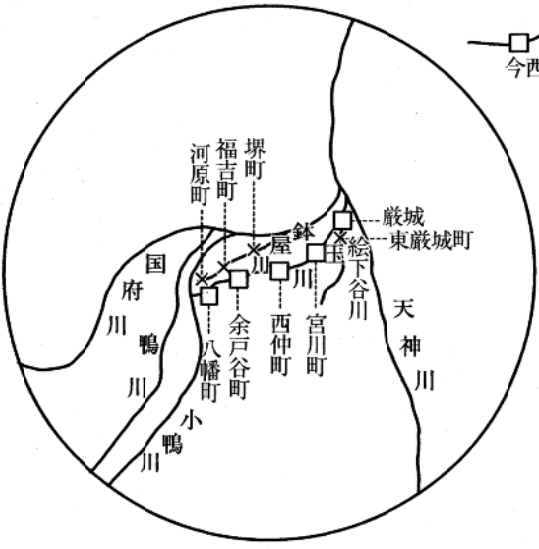
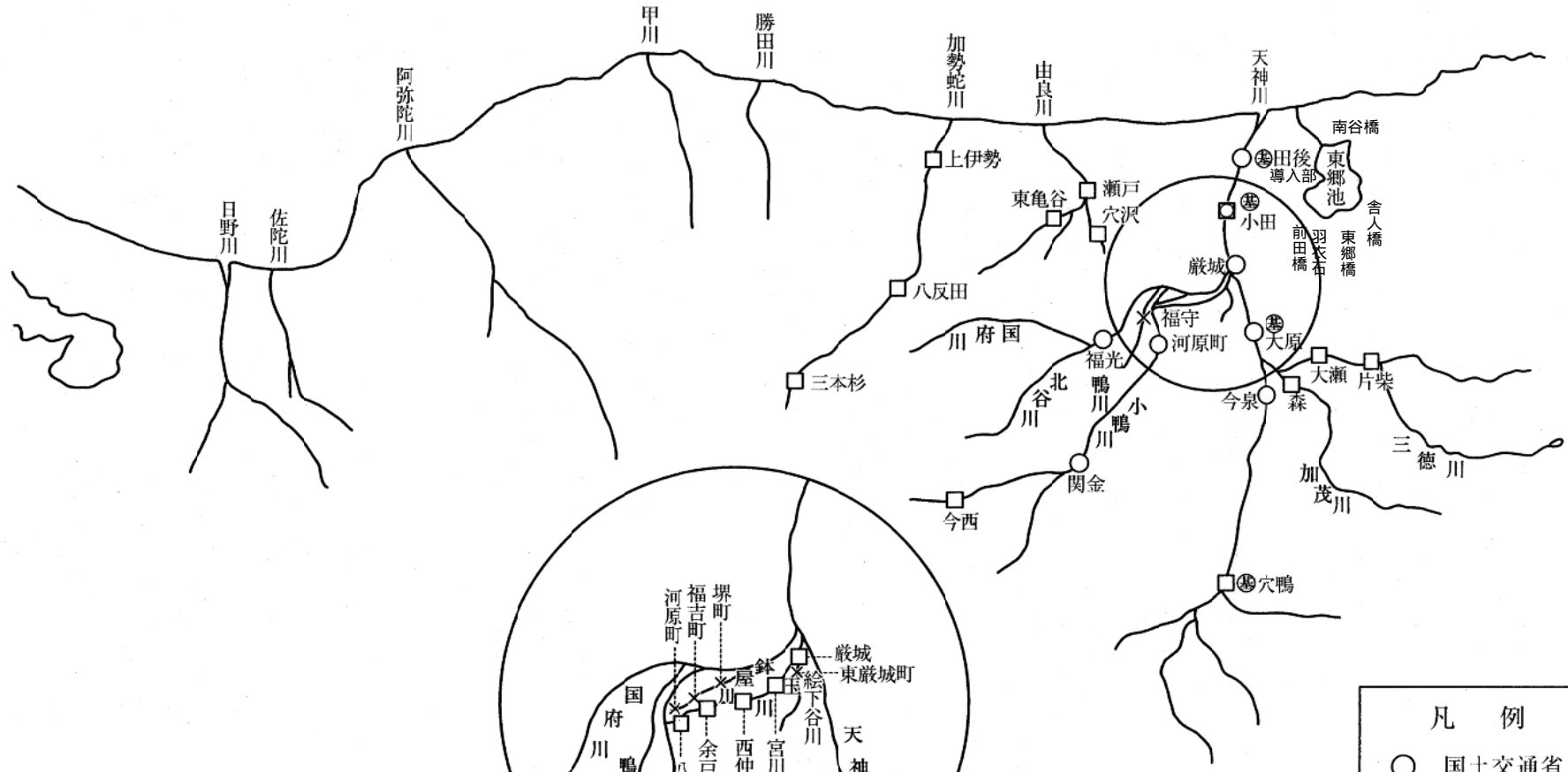


圖-1 公共用水域水質測定地点圖

(1) 河川
【東部】

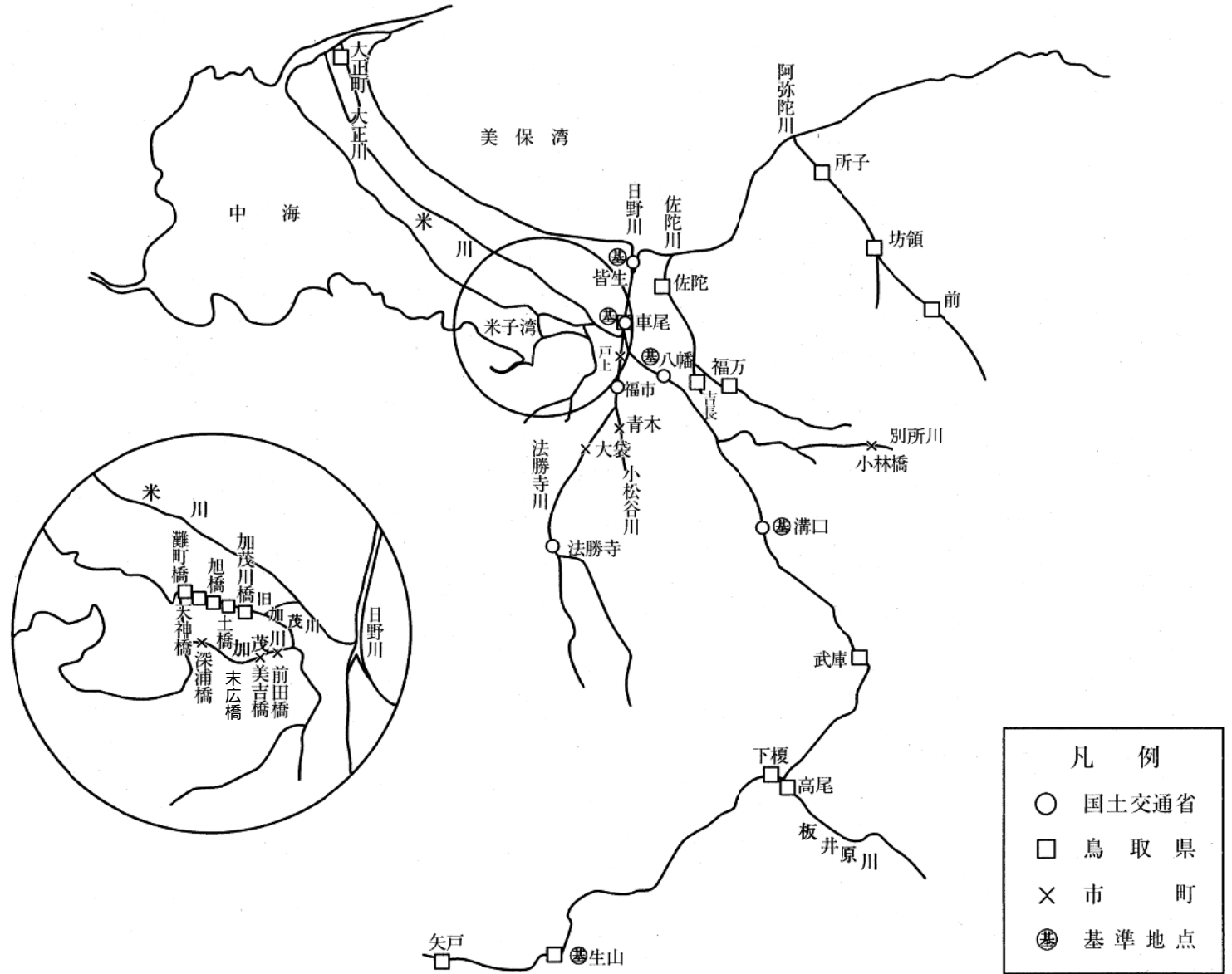


【中部】

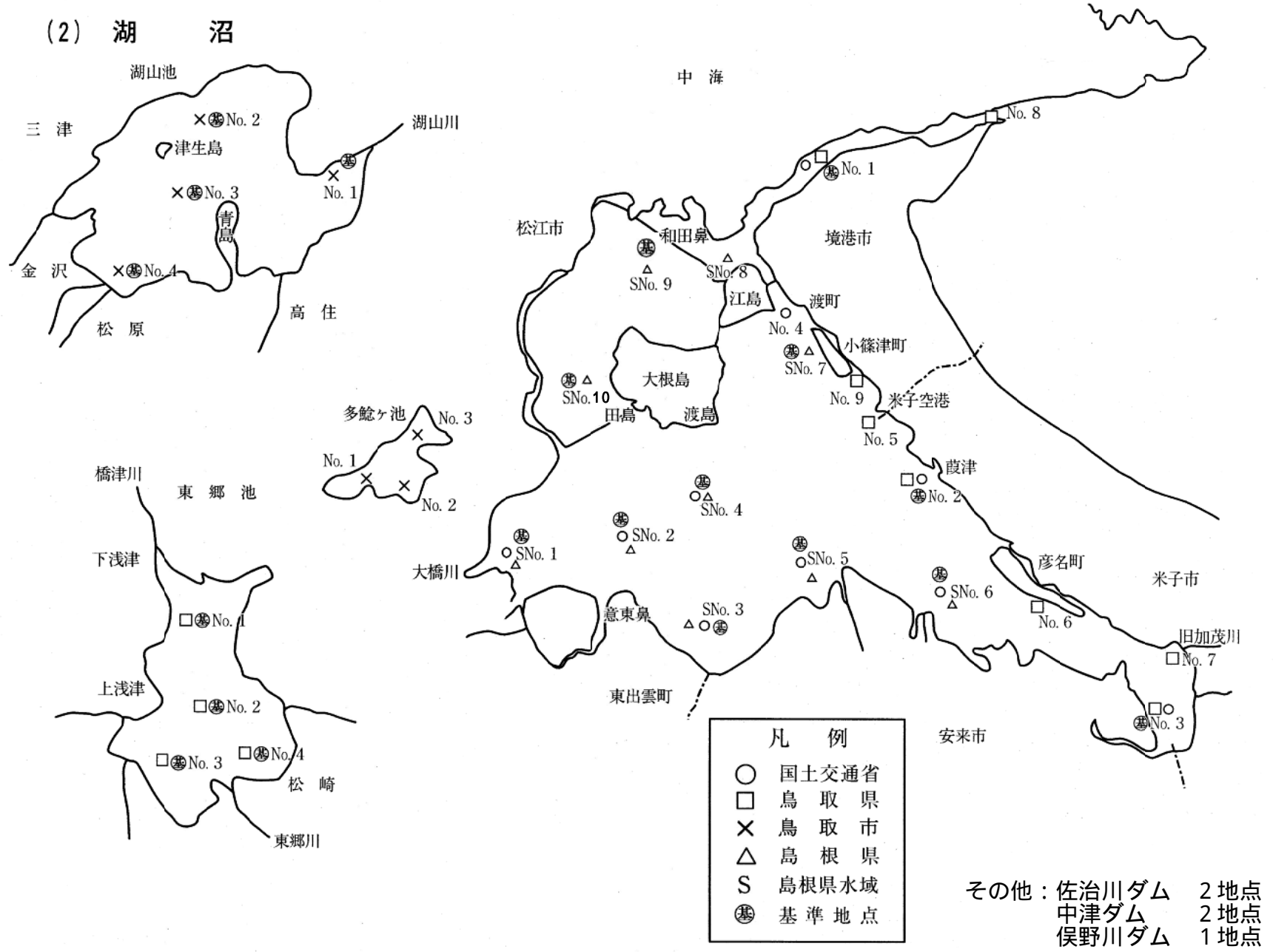


凡 例	
○	国土交通省
□	鳥取県
×	市 町
⊙	基準地点

【西部】



(2) 湖 沼

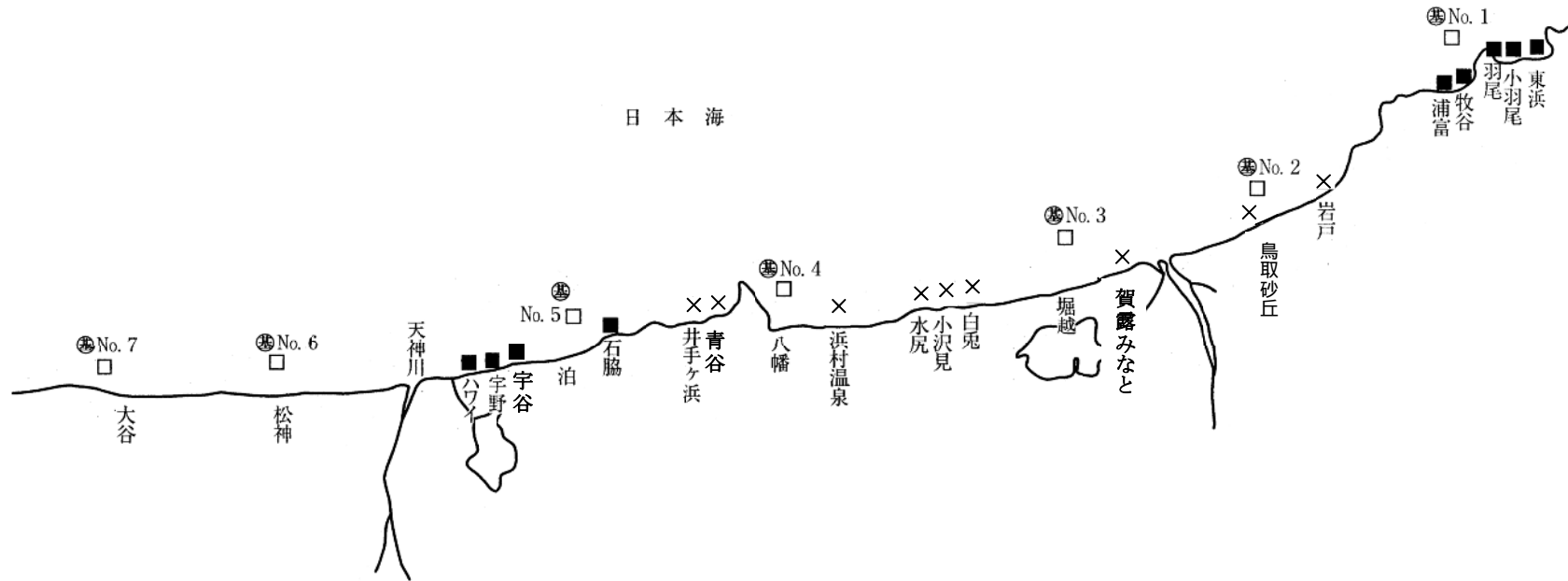


凡 例	
○	国土交通省
□	鳥取県
×	鳥取市
△	島根県
S	島根県水域
⊙	基準地点

その他：佐治川ダム 2地点
 中津ダム 2地点
 俣野川ダム 1地点

(3) 海 域

凡 例	
□	鳥取県
■	鳥取県 (海水浴場)
×	鳥取市
⊕	基準地点



凡	例
□	鳥取県
■	鳥取県 (海水浴場)
⊗	基準地点

