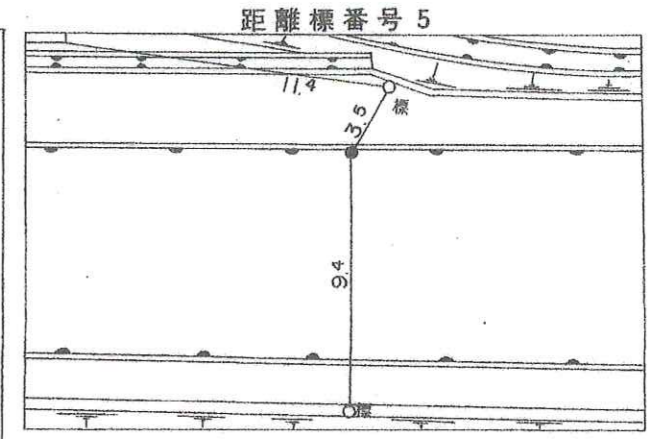
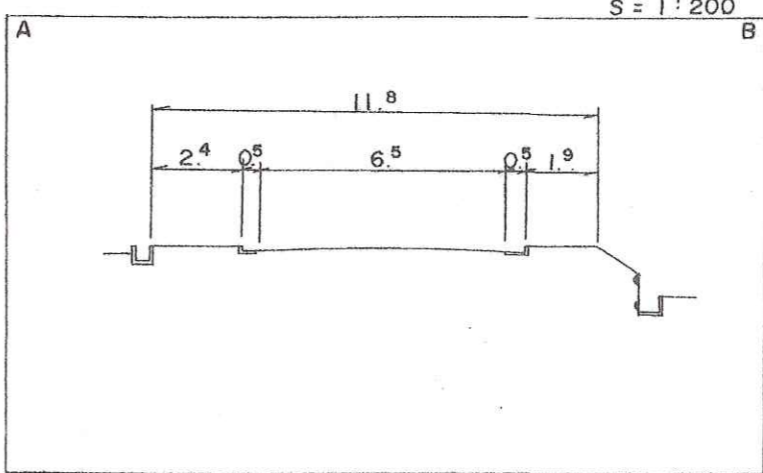
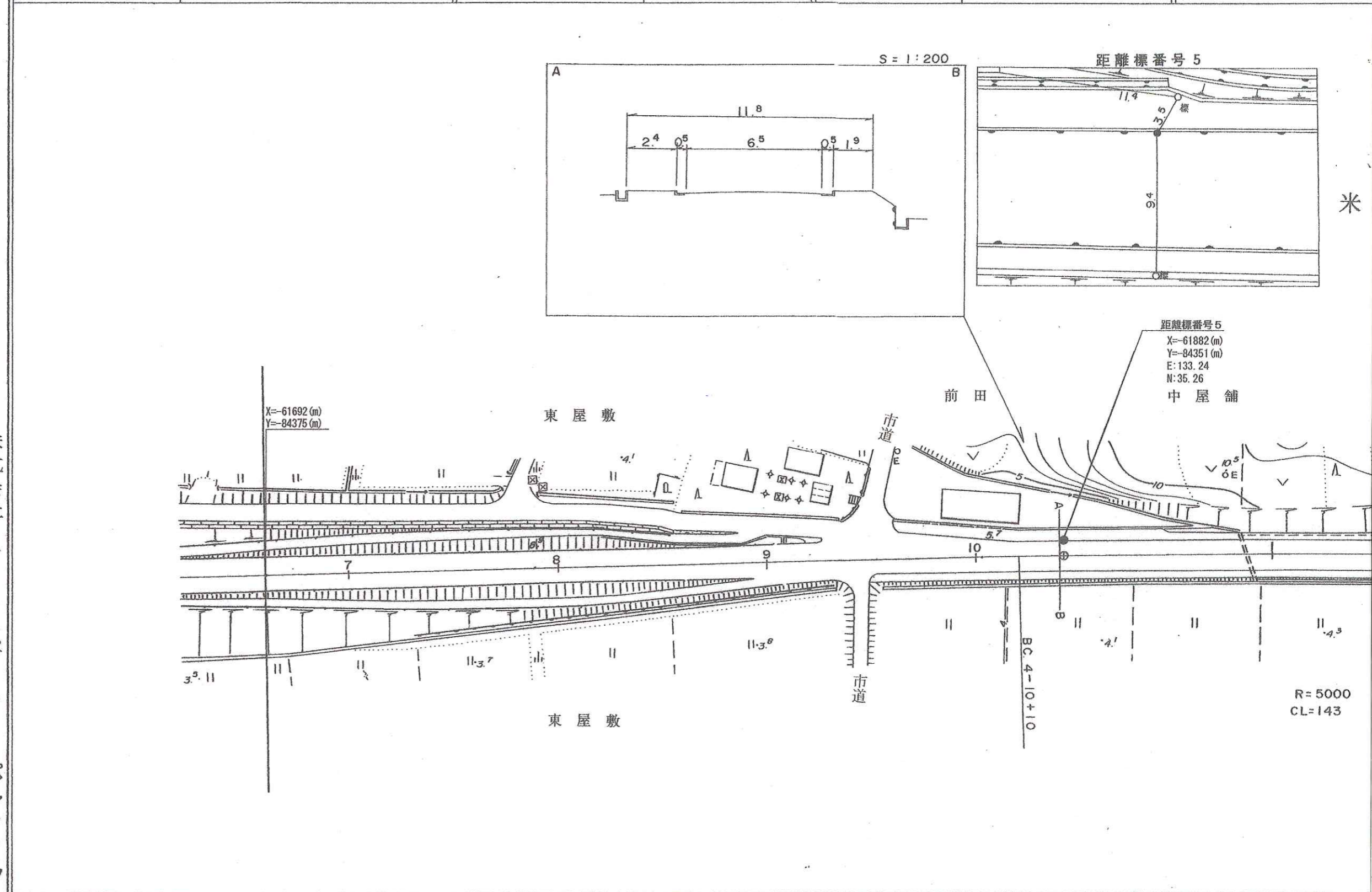


道 路 台

調製年月 平成21年3月 図面縮尺 1:1000 路線コード 21-053 道路種別



距離標番号 5
 X=61882(m)
 Y=84351(m)
 E:133.24
 N:35.26
 中屋舗

X=61692(m)
 Y=84375(m)

R=5000
 CL=143

車道幅員							
路面種類							
縦断勾配							
距離程	<table border="1"> <tr> <td>4-7</td> <td>4-8</td> <td>4-9</td> </tr> <tr> <td>+26</td> <td>+26</td> <td>+26</td> </tr> </table>	4-7	4-8	4-9	+26	+26	+26
4-7	4-8	4-9					
+26	+26	+26					

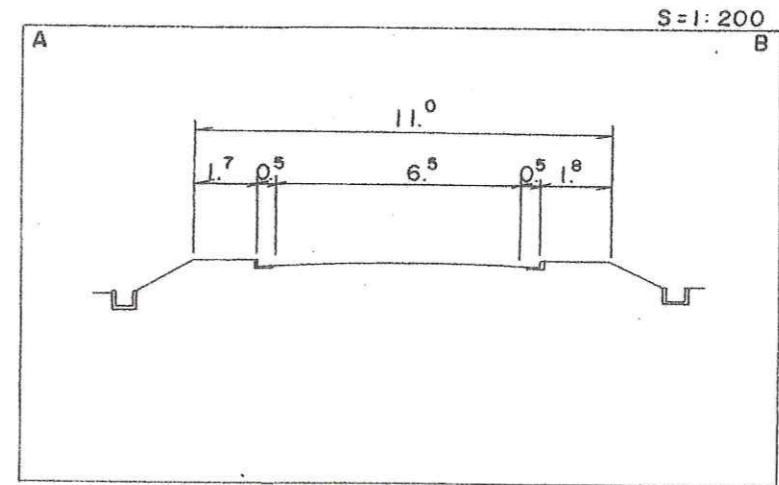
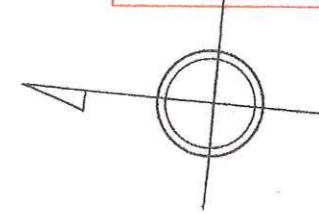
株式会社 アートスペース
 パシフィック航業株式会社
 有限会社 コウリヨウ
 株式会社ワーパス

帳 平 面 図

鳥 取 県

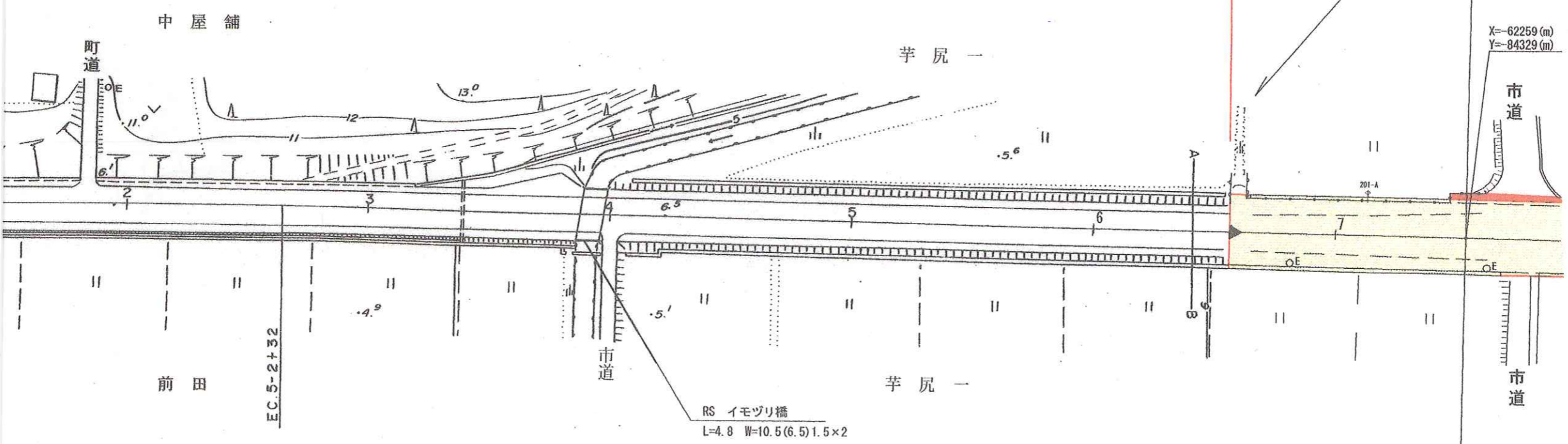
主要地方道	路線名	淀江岸本線	区間	4-7 ~ 5-7	図面番号	18-6
-------	-----	-------	----	-----------	------	------

修正後



起点 米子市淀江町中間字芋尻一899地先
NO. 5-6+28 L=286m, W=15.0m~26.7m

米子市
淀江町
中間



(20-19) 平成20年度 右折車線設置工事 L=286m

W = 6.5

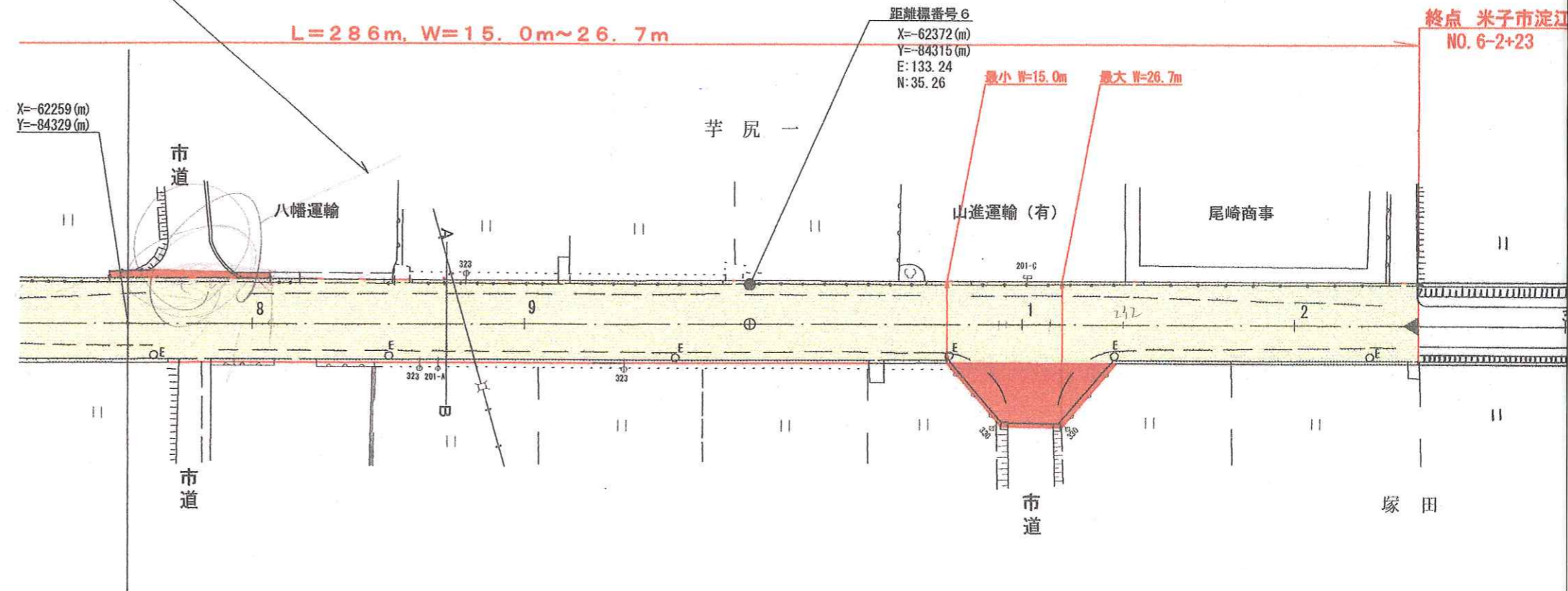
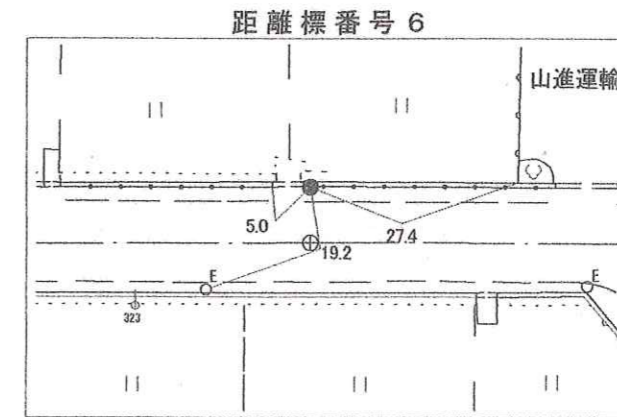
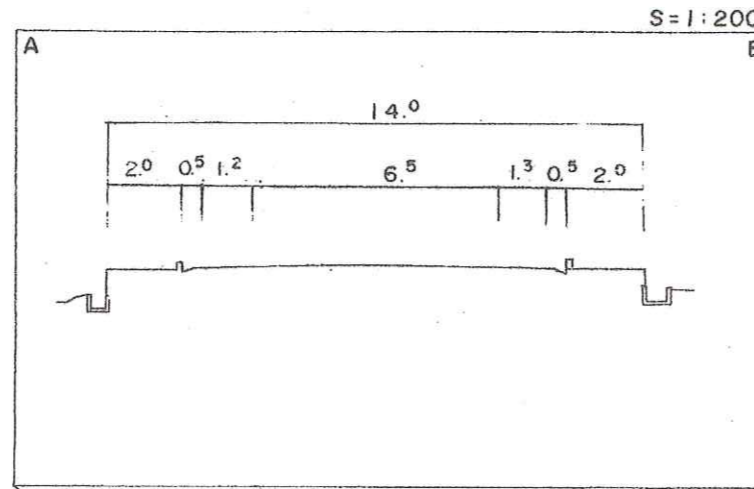
A

0.4%

この地図は、建設省国土地理院長の承認を得て、同院所管の測量標及び測量成果を使用して調製したものである。
(承認番号) 昭53, 中公第77号

台 路 道

調製年月	平成21年3月	図面縮尺	1:1000	路線コード	21-053	道路種別	
------	---------	------	--------	-------	--------	------	--



(20-19) 平成20年度 右折車線設置工事 L=286m

車道幅員	
路面種類	
縦断勾配	
距離程	

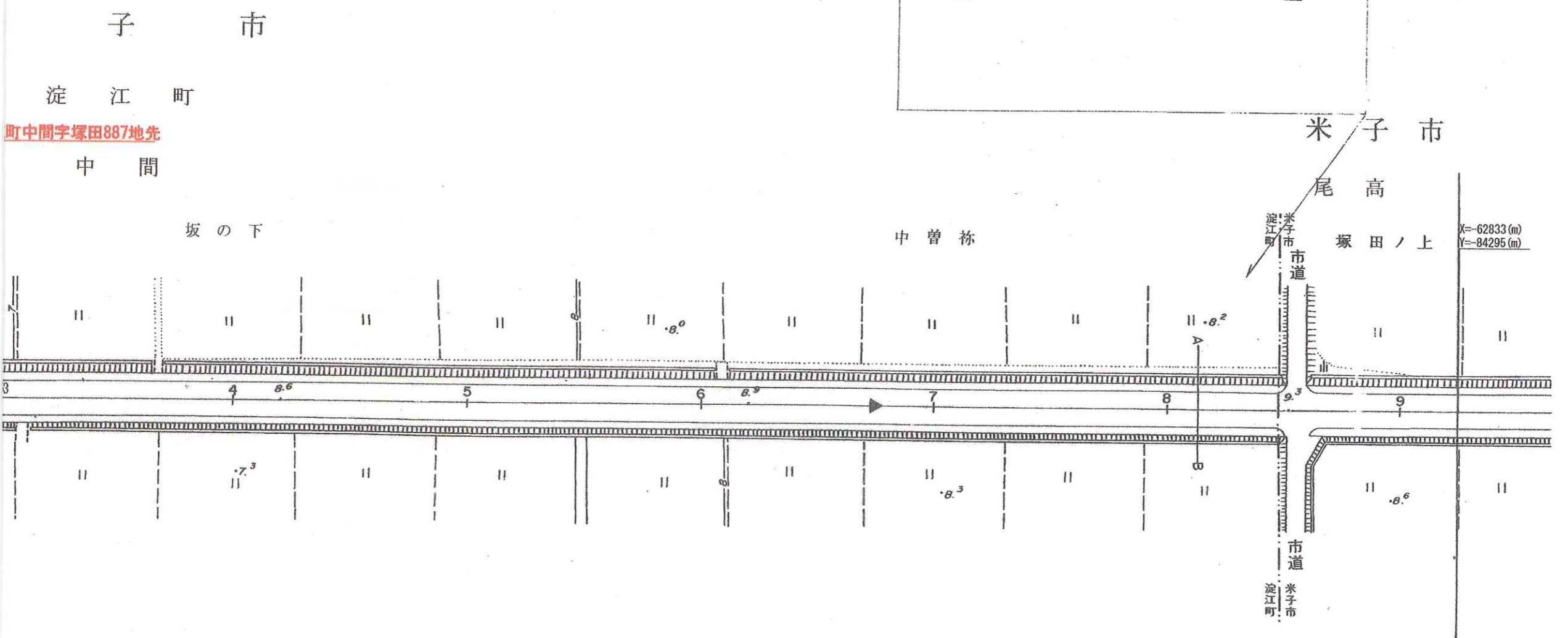
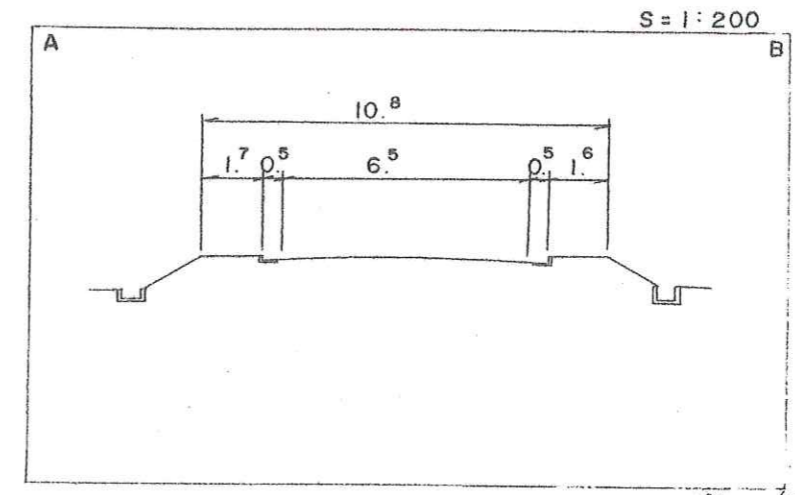
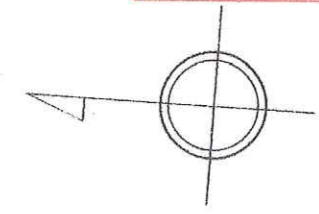
株式会社 アートスペース
 パシフィック航業株式会社
 有限会社 コウリヨウ
 江府技研コンサルタント
 株式会社フォーパス

帳 平 面 図

鳥 取 県

主要地方道	路線名	淀江岸本線	区間	5-8 ~ 6-9	図面番号	18-7
-------	-----	-------	----	-----------	------	------

修正後



平成7年度 舗装補修工事 L=430m

W = 6.5

A
0.4%

この地図は、建設省国土地理院長の承認を得て、同院所管の測量標及び測量成果を使用して調製したものである。
(承認番号) 昭53 中公第77号