

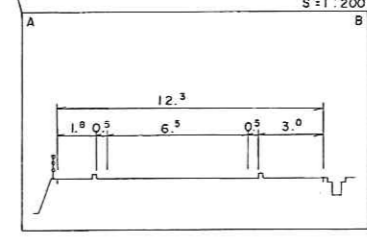
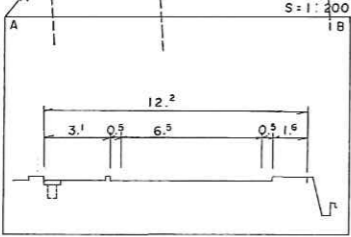
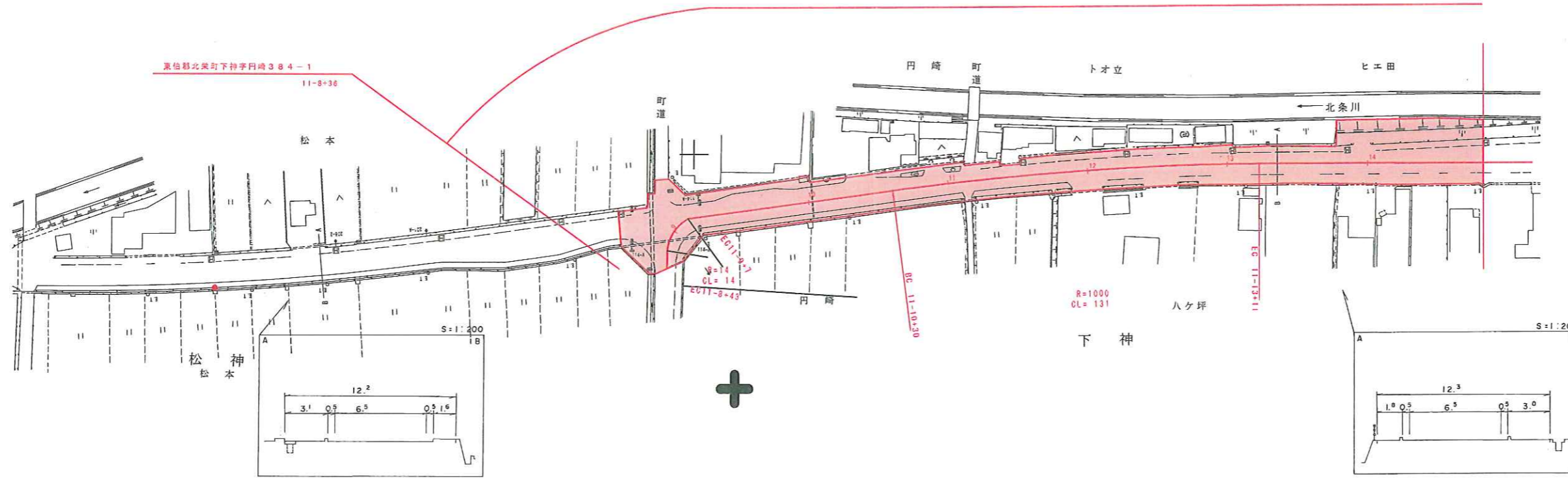
# 道 路 台 帳 平 面 図

鳥 取 県

調製年月	平成 21 年 3 月	図面縮尺	1 : 1000	路線コード	22-250	道路種別	一般県道	路線名	亀谷北条線	区間	11-8 ~ 11-14	図面番号	12-12
------	-------------	------	----------	-------	--------	------	------	-----	-------	----	--------------	------	-------

東 伯 郡  
北 栄 町

L=1245m W=10.2m ~ 33.6m



車道幅員	W = 6.5	
路面種別	A	
縦断勾配		
距離程		

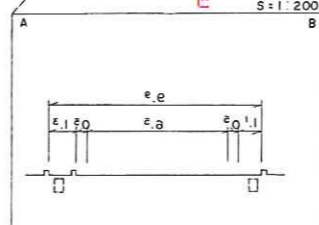
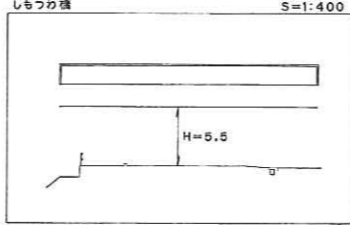
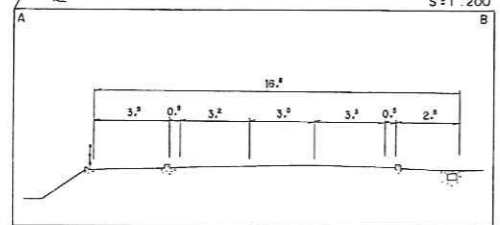
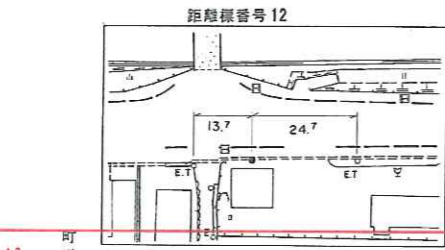
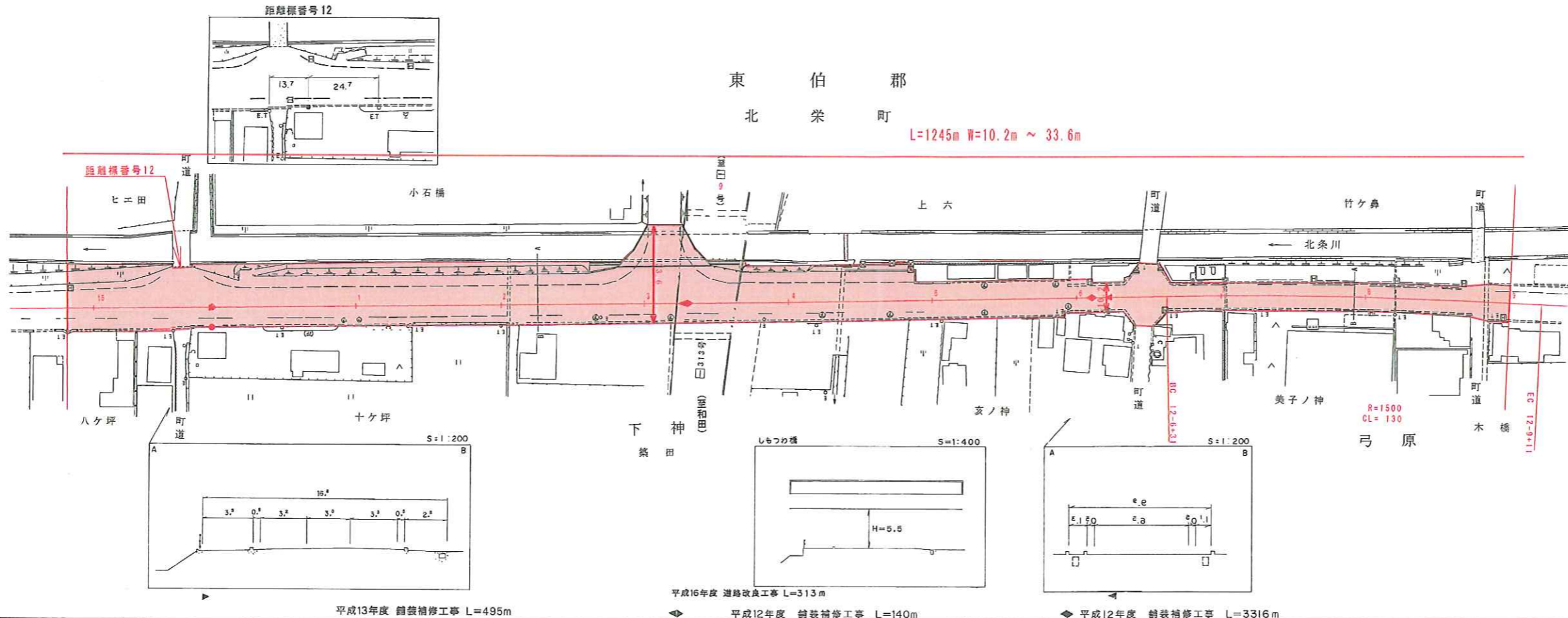
サイトウコンサルタント株式会社

この図面は、建設省国土院院長の承認を得て、同院所管の測量標及び測量成果を使用して製図したものである。(承認番号) 昭55 中公第 44 号

# 道 路 台 帳 平 面 図

鳥 取 県

調製年月 平成 21 年 3 月 | 図面縮尺 1 : 1000 | 路線コード 22-250 | 道路種別 一般県道 | 路線名 亀谷北条線 | 区間 11-14 ~ 12-8 | 図面番号 12-13



平成16年度 道路改良工事 L=313m      平成12年度 舗装補修工事 L=140m      平成12年度 舗装補修工事 L=3316m

車道幅員	W = 6.5	
路面種別	A	
縦断勾配	0.0%	
距離程		

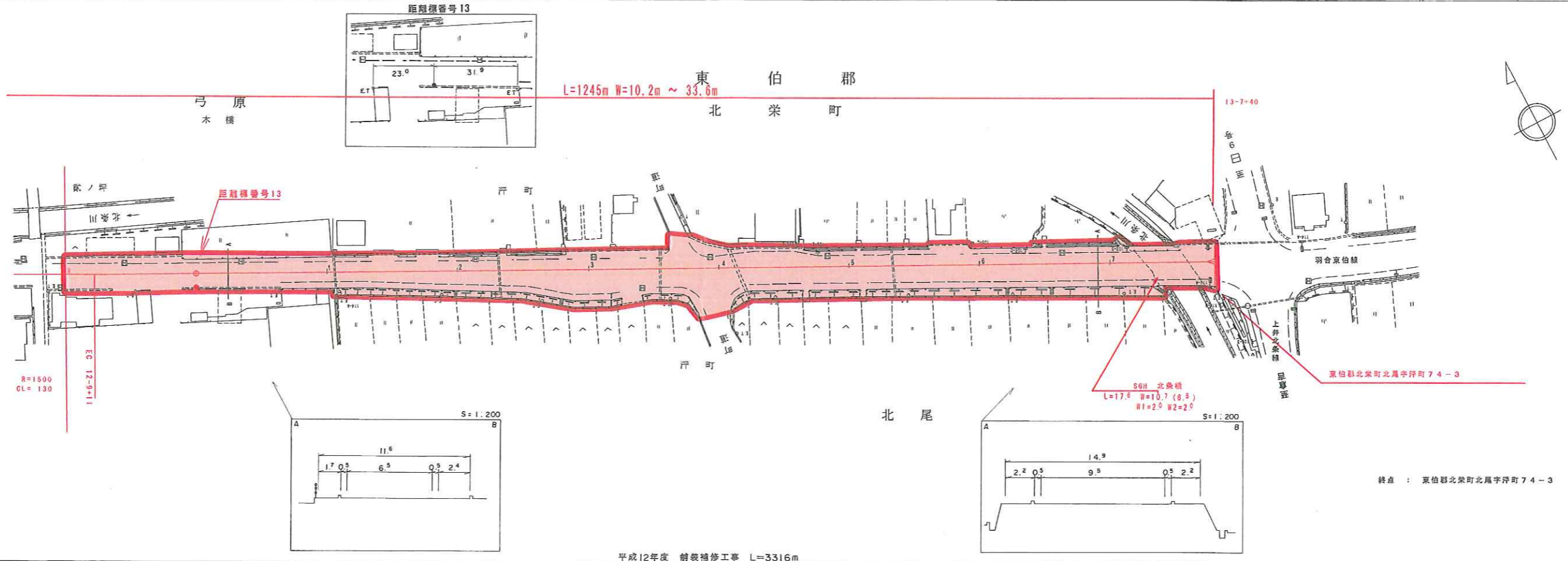
鵬技術コンサルタント株式会社

この図面は、建設省国土地理院長の承認を得て、同院所管の測量標及び測量成果を使用して調製したものである。(承認番号) 昭55 中公第 44 号

# 道 路 台 帳 平 面 図

鳥 取 県

調製年月	平成 21 年 3 月	図面縮尺	1 : 1000	路線コード	22-250	道路種別	一般県道	路線名	亀谷北条線	区間	12-9 ~ 13-7	図面番号	12-14
------	-------------	------	----------	-------	--------	------	------	-----	-------	----	-------------	------	-------



樽コンサルタント株式会社

車道幅員		W : 6.5	
路面種別	A		
縦断勾配			
距離程			

この地図は、建設省国土地理院長の承認を得て、同院所管の測量標及び測量成果を使用して調製したものである。(承認番号) 昭55 中公第 44 号