

さんさくマップ

浦富海岸




鳥取砂丘

山陰海岸国立公園協会



鳥取砂丘
中国山地の花崗岩が風化した砂が千代川によって海に運ばれ、日本海の激しい波と風によって再び陸上に堆積したものが、鳥取砂丘です。風が砂に刻み込む風紋の美しさ、海を見下ろす起伏の高さなど、鳥取砂丘は鳥取の自然の雄大さを物語るシンボルです。
周辺には楽しさ一杯の「こどもの国」や、見渡す限り一面のらっきょう畑などがあります。



仁風閣
鳥取城跡の久松（ぎゅうしょう）公園にたたずむ瀟洒な洋風建築です。大正天皇の皇太子時代に山陰行啓の宿舎として使用されました。フレンチ型ルネサンス様式で、明治洋風建築の傑作です。また鳥取城跡は国指定の史跡です。
◆9:00～17:00 大人150円
休日は毎週月曜日、祝日の翌日、年末年始 TEL.0857-26-3595



Aコース（鳥取砂丘→鳥取港）

運行時間 8:40～17:00 (6便) 約2時間おきに出発

- 1 鳥取駅前バスターミナル
- 2 本通り
- 3 県民文化会館
- 4 鳥取城跡
- 5 渡辺美術館
- 6 砂丘センター展望台
- 7 砂丘北口（情報館前）
- 8 鳥取砂丘（砂丘会館）
- 9 砂丘北口（情報館前）
- 10 子どもの国
- 11 ※鳥大乾燥地研究センター
- 12 鳥取港（賀露神社前）
- 13 鳥取港（賀露中央）
- 14 鳥取港（かにっこ館前）
- 15 鳥取港（賀露中央）
- 16 鳥取港（賀露神社前）
- 17 玄忠寺
- 18 わらべ館
- 19 県民文化会館
- 20 本通り
- 21 鳥取駅前バスターミナル

Bコース（鳥取港→鳥取砂丘）

運行時間 7:50～16:10 (6便) 約2時間おきに出発


- 1 鳥取駅前バスターミナル
- 2 本通り
- 3 県民文化会館
- 4 わらべ館
- 5 玄忠寺
- 6 鳥取港（賀露神社前）
- 7 鳥取港（賀露中央）
- 8 鳥取港（かにっこ館前）
- 9 鳥取港（賀露中央）
- 10 鳥取港（賀露神社前）
- 11 子どもの国
- 12 砂丘北口（情報館前）
- 13 鳥取砂丘（砂丘会館）
- 14 砂丘北口（情報館前）
- 15 砂丘センター展望台
- 16 渡辺美術館
- 17 鳥取城跡
- 18 県民文化会館
- 19 本通り
- 20 鳥取駅前バスターミナル

※10鳥大乾燥地研究センターへは、冬季（12/1～2月末）は運行いたしません。



ふくべふれあいランド

展望大浴場から日本海が一望できる温泉施設「砂丘温泉ふれあい会館」と温水プールの「ふくべほっとスイミングプール」の総称。利用料／温泉：大人400円・小人200円
プール：大人600円・小人無料
砂丘温泉ふれあい会館／TEL.0857-75-2316
ふくべほっとスイミングプール／TEL.0857-74-3712



レトロなボディが印象的なバス

ルーパ麒麟獅子

1回乗り降り 大人300円
小人150円
1日乗車カード 大人600円
(乗り降り自由)
運行日：土・日・祝日・夏季（7/20～8/31）
お問い合わせ／鳥取市観光案内所（0857-22-3318）

環境省指定国民保養温泉地 ホタルの里

吉岡温泉

13軒の旅館があたたかいおもてなし
1000年前の葦岡（よしおか）長者の伝説に彩られた名湯で、湯治場として、また鳥取藩主池田公の浴場としても栄えました。
山あいの小さな溪に沿った細長い温泉街が優しくお迎えます。
泉質／単純泉
効能／リュウマチ性疾患・痔疾・美肌
■吉岡温泉旅館組合 TEL.0857-57-0800

環境省指定国民保養温泉地 因幡の傘踊り

鳥取温泉

因幡の国の城下町に天然温泉が湧く
豊かな自然に恵まれた因幡地方の中心地鳥取市には、全国でも珍しく市街地に温泉が湧き上がっています。
泉質／硫酸塩泉
効能／リュウマチ・神経痛・皮膚病
■鳥取市観光案内所 TEL.0857-22-3318
■鳥取観光コンベンション協会 TEL.0857-26-0756

環境省指定国民保養温泉地 湯かむり

岩井温泉

旅籠の風情が残っている
蒲生川沿いに開かれたのどかな温泉地です。近くには風光明媚な山陰海岸国立公園浦富海岸が控え、山の幸・海の幸の両方を楽しむことができます。
泉質／硫酸塩泉
効能／リュウマチ・神経痛・動脈硬化
■岩井温泉旅館組合 TEL.0857-72-1525

ほっとダイヤル

- わらべ館 TEL.0857-22-7070 大人／500円（小中高生無料）時／9:00～17:00／第3水曜休館／無料駐車場あり
- やまびこ館 TEL.0857-23-2140 大人／500円（小中高生無料）時／9:00～17:00／月曜休館／無料駐車場あり
- （財）自然公園財団鳥取支部 TEL.0857-23-7652
- 県立山陰海岸学習館 TEL.0857-73-1445 無料／9:00～17:00／月曜休館／駐車30台
- 浦富海岸島めぐり遊覧船（山陰島遊覧）TEL.0857-73-1212／3月～11月運行／駐車50台
- 鳥取市ホテル旅館協同組合 TEL.0857-22-7809
- 鳥取市温泉旅館組合 TEL.0857-22-7425
- 岩井温泉旅館組合 TEL.0857-72-1525
- 吉岡温泉旅館組合 TEL.0857-57-0800

- 鳥取観光コンベンション協会 TEL.0857-26-0756
- 岩美町観光協会 TEL.0857-72-3481

- 鳥取市観光案内所 TEL.0857-22-3318
- 鳥取空港観光案内所 TEL.0857-28-1402
- 鳥取県物産観光センター TEL.0857-29-0021

- 鳥取市観光コンベンション推進課 TEL.0857-20-3227
- 岩美町産業観光課 TEL.0857-73-1416

山陰海岸国立公園40周年
(2003年7月15日)

山陰海岸は京都府の網野海岸から鳥取砂丘まで延長75 kmにおよぶ海岸公園です。1955年(昭和30年)6月に国立公園に指定された後、関係者による努力の甲斐あって、1963年(昭和38年)7月15日に国立公園になりました。40年を経た今でも、山陰海岸は日本を代表する自然景観として、世界自然遺産の候補になるなど、非常に高い評価を受けています。これからも、皆さんの手で美しい山陰海岸を守っていきましょう。



千貫松島

(水深25m) **透明度抜群の浦富海岸を歩いて見よう**

千貫松島

網代港の片隅に、浦富海岸自然探勝路の入口があります。約8分ほど道を登って行くと、左側に虚空蔵山の絶景が見えてきます。その向こうに見えるのが千貫松島です。周囲50m、高さ25mあります。昔、鳥取藩二代目藩主、池田綱清公が船遊びをした際に「我が庭にこの岩つき松をそっくり移した者には銀千貫を呈す」と言ったところから千貫松島と呼ばれるようになりました。その当時の松は枯れて、今の松は二代目の松です。



観音浦




360度の絶景パノラマ
鳥取砂丘も見えます



浦富海岸自然探勝路

網代探勝路入口

約15分(400m)



網代入口からしばらく歩いて網代展望台に着くと、360度見渡せる眺望と爽やかな潮風に来て良かった・と思わず感嘆の声が出ます。周囲が絶壁になっていますので、くれぐれもご注意ください。西側には千貫松島、虚空蔵山、その向こうに鳥取砂丘が見えます。天気の良い日は遠く大山も見えます。東側には、大同元年、黄金の観音像が発見された観音浦が見えます。



鴨ヶ磯

島と海の配置がお見事!

海中公園地区



菜種五島

城原海岸



菜種五島

打ち上げ貝の採集地として県下でも絶好の場所です。何種類見つけられるか試してみてください。

180度のパノラマ。
菜種五島がよく見えます

WC P

田後バス停までは
600m(約10分)



景観に優れた浦富海岸の中でも随一の景勝地が、ここ城原海岸です。

海中公園に指定された鴨ヶ磯から城原にかけての菜種島を含む沖合い9.8haの海域は、透明度水深25mに及びます。対馬暖流に乗って亜熱帯の魚がやってくる(9~10月)ので、シュノーケルの絶好のスポットになっています。

沖の菜種島は、周囲400mで、春に菜の花が咲くことからそう呼ばれています。昔、菜種を積んだ船が難破し、島に流れ着いた種が根づいて、咲くようになりました。菜種島まで続く小島と併せて菜種五島とも呼ばれています。城原海岸は展望台から眺めてよし、海岸へ降りて磯遊びしてよし、遊歩道を歩いてよし、遊覧船にゆられて眺めてよしの、それぞれの楽しみ方ができる所です。

城原海岸

休憩所 約20分(500m)

鴨ヶ磯 約40分(700m)

城原海岸



約30分(860m)

網代灯台



鴨ヶ磯

鴨ヶ磯は、展望台からの眺めはもちろん、海岸まで続く木製階段を下りながら、木々の隙間から見えてくる青い海や砂浜の風情もまた格別です。海岸も砂浜もこじんまりしています。湾の入口にあるのが太郎兵衛島です。網代の漁師、太郎兵衛が遭難して流れ着いたところから名前がつけました。波打ち際の洞門は、詩人・作家の島崎藤村がこの地へ訪れた時、「酒宴洞門」と命名しました。涼しい潮風と、景観にこころを奪われた藤村は「この中で酒を酌み交わしたら、さぞかしおいしいだろうなあ」と称賛しました。

鴨ヶ磯の西側には榎谷があります。明治38年、日露戦争終結後、漂流していたロシア軍将校の遺体二体を地元の漁師が連れ帰り榎谷に手厚く葬りました。その「人類愛」の精神をたたえて記念碑が建てられました。小さな浜ですが、いろんなドラマが生まれた浜です。この砂は大粒ですが、素足で歩いてみてください。



砂丘保安官

砂丘保安官は砂丘の特色や魅力をわかりやすく解説する有料ガイドのことで、四季を通じた砂丘の生態系や歴史、文化などについて訪れる観光客にその魅力を伝えていきます。

砂丘保安官事務所／TEL.0857-23-0097



夕焼けの砂丘と日本海

鳥取砂丘・多鯨ヶ池コース



クロマツ



ハマヒルガオ (花期5~6月)



ハマゴウ (花期7~8月)



コウボウムギ (花期4~5月)



ハマニガナ (花期4~11月)



ハマベノギク (花期9~10月)

砂丘を歩くと、この杭を探して迷わないように自然観察してください。杭と杭の間は100mです。この交点に杭があります



多鯨ヶ池

松葉かに漁獲量日本一
網代港、田後港の2大漁港があり、市町村単位での漁獲量は全国第1位。

魚のセリ市場。冬の松葉かにの競り市は、一見の価値があります。
TEL.0857-72-0481

網代新港
TEL.0857-72-0481

中国自然歩道 (岩戸
駒馳山の海岸沿いに岩戸
道で、100mにも及ぶ
望む澄んだ青い空は絶景
降後には「滝ヶ磯のつ
とができます。

駒馳山
しちやま

岩戸


鳥取

鳥取砂丘

鳥取



らっきょう畑
 砂丘から東に広がるらっきょう畑は面積約125haと広大で、秋も深まる10月下旬から11月上旬にかけて赤紫色の花が一斉に咲き、まるでじゅうたんを敷き詰めたように彩ります。
 福部町総合支所産業建設課 / TEL.0857-75-2111 (代)



- 歩道
- ビューポイント
- ガソリンスタンド
- お食事処
- 喫茶店
- スーパーマーケット
- コンビニストア
- 駐車場
- トイレ
- バス停

日本の遊歩100選に指定されてます
浦富海岸・羽尾岬自然探勝路

山陰海岸国立公園 / 浦富海岸

浦富海岸自然探勝路 (網代~城原) 2.7Km
 眺望抜群ですが、かなりのアップダウン。風光明媚な鴨ヶ磯、城原海岸では、磯遊びも楽しめます。

島めぐり遊覧船
 浦富海岸の断崖絶壁を船上から眺望できます。大人1,200円・小人600円 営業時間 / 9:10~16:10 (約30分おきに出航、所要時間約40分 期間/3月~11月 山陰松島遊覧 TEL.0857-73-1212)

菜種五島
 菜種島には野生の菜の花が咲きます。(4月)

電神洞
 奥行き150mの海食洞門で小船が入るほどの間口。遊歩道からの降り道はなかなかきついです。

羽尾岬自然探勝路
 岬の尾根上を歩くかなり起伏のあるコース。途中の展望台からの眺めはすばらしい。(2.5Km)

ワカメ干し (4~5月)
 天然の採れたてわかめを水で洗って、ハマビルガオの咲く浜で天日干し。パリパリと香ばしく、ほどよい塩味です。

磯遊びスポット
 夕方、夕日を見ながらの散歩に適したよい歩きコース。

東浜海水浴場
 東浜は鳴き砂を楽しめる場所です。砂を踏むと「キュキュ」と美しい音がします。

寝覚めの佳境

6月始め頃
 ホタルの乱舞が見えるよ。夜8:00~9:00

県立山陰海岸学習館
 浦富海岸や鳥取砂丘の自然を紹介。夏休みには、磯の観察会もあります。9:00~17:00。定休日/月曜日。TEL.0857-73-1445

磯の観察会

岩美町観光会館
 観光宿泊案内・特産品販売 レンタサイクル TEL.0857-72-3481

環境省浦富自然保護官事務所 TEL.0857-73-1146

町民体育館 中央公民館

岩美町役場

銀行

警察署

JR山陰本線

網代 **岩本** **大谷** **本庄** **新井** **太田** **岩井温泉**

浦富海水浴場 **牧谷海水浴場** **東浜海水浴場**

鳥取砂丘 **鳥取温泉** **吉岡温泉** **岩井温泉**

白兔海岸 **湖山池** **鳥取空港**

至米子 **至岡山** **至姫路** **至京都**

羽尾岬 **陸上** **陸上岬** **陸上バス停**

漁り火スポット (5~10月)

漁師・唱歌百景 我は海の子

こんな海の近くでカジカガエルの鳴き声が聞けます。(4~8月)

浦富海岸クリーン作戦
 美しい山陰海岸を守るため、毎年6月の環境月間に美化活動を行っています。

電神洞へは、ここからが一番近いです

電神洞 **自然探勝路入口** **羽尾バス停**

0 500 1000 1500 2000m

2100